



**La Provence Verte** appartient au réseau national des Villes et Pays d'art et d'histoire. Le ministère de la Culture et de la Communication, direction de l'Architecture et du Patrimoine, attribue l'appellation Ville et Pays d'art et d'histoire aux collectivités territoriales qui valorisent leur patrimoine. Il garantit la compétence de l'animateur de l'architecture et du patrimoine et des guides conférenciers, et la qualité de leurs actions. Des vestiges antiques à l'architecture du XXI<sup>e</sup> siècle, les villes et pays mettent en scène le patrimoine dans sa diversité. Aujourd'hui, un réseau de 190 villes et pays vous offre son savoir-faire sur toute la France.

**À proximité**  
Fréjus, Grasse, Menton, Briançon, Arles, Hyères, Martigues  
le Pays du Comtat Venaissin et le Pays S.U.D. bénéficient de l'appellation Villes ou Pays d'art et d'histoire.

**RENSEIGNEMENTS**

**Maison du Tourisme de la Provence Verte**  
Carrefour de l'Europe - 83170 Brignoles - Tél : 04 94 72 04 21 - [www.provenceverte.fr](http://www.provenceverte.fr)

**Office de Tourisme de la Provence Verte à Saint-Julien-le-Montagnier**  
15 rue de l'Hôtel de Ville - 83560 Saint-Julien-le-Montagnier - Tél. : 04 94 77 20 95

**Communauté de communes Provence Verdon**  
Avenue de la Foux - 83670 Varages - Tél. : 04 94 77 18 53 - [www.provenceverdon.fr](http://www.provenceverdon.fr)

**Mairie de Saint-Julien-le-Montagnier**  
Tél. : 04 94 80 04 78

**En savoir plus sur le Pays d'art et d'histoire et découvrir son patrimoine**  
[www.patrimoineprovenceverte.fr](http://www.patrimoineprovenceverte.fr)



Conception / réalisation : commune de St Julien, Pays d'art et d'histoire de la Provence Verte.  
Maquette : Autrement Dit Communication - 04 92 33 13 33 Document imprimé sur papier recyclé.  
Crédit photographique : Provence Verte - Robert Cailler - Luc Vermeij - Gabrielle Vainot photographie - Provenceverte.fr - FG.  
Document gratuit. Ne peut être vendu. Octobre 2018. En couverture : un extrait de la carte de Cassini (XVIII<sup>e</sup> s.) et le village.

**Le pays de la Provence Verte**



laissez-vous conter  
**Saint-Julien-le-Montagnier**





## Au fil de la visite

La communauté de communes Provence Verdon et le Pays d'art et d'histoire de la Provence Verte vous souhaitent la bienvenue.

Ils se proposent de vous accompagner au cours de votre visite et vous invitent à prendre le temps de découvrir leur histoire et leur patrimoine.

### Le village au fil des siècles

Village perché du Haut-Var, Saint-Julien-le-Montagnier offre sur la rive gauche des gorges du Verdon un promontoire d'où l'on peut admirer une vaste région de plateaux calcaire. Avec ses rangées de génoises et son église romane, ses champs de vigne, de lavande et d'oliviers, il semble incarner l'image d'Epinal du village provençal. A ses pieds, vingt-huit hameaux se répartissent sur 7560 hectares, formant un territoire parmi les plus étendus du Var.

Le vieux village, mentionné dès le XI<sup>e</sup> siècle, conserve de nombreux vestiges de la période médiévale : son église, une partie de ses remparts, les ruines de son château et quelques façades de maisons. La seigneurie de Saint-Julien appartient au XII<sup>e</sup> siècle à Laure de Saint-Julien, épouse de Guillaume le Gros, vicomte de Marseille.

Au début du XIV<sup>e</sup> siècle, elle est acquise aux deux tiers par les Hospitaliers de Saint-Jean de Jérusalem, qui la vendent en 1322-1338 à Arnaud de Trian. Au début du XV<sup>e</sup> siècle, elle entre par mariage dans le giron d'une autre grande famille provençale, les Castellane, avec la commune voisine de La Verdère. A partir du début du XVI<sup>e</sup> et jusqu'à la fin du XVII<sup>e</sup> siècle, l'habitat dispersé progresse sur l'ensemble du terroir. Parallèlement, la population de la commune augmente fortement. Ainsi perdurent et apparaissent un nombre conséquent de bastides et hameaux, qui constituent encore aujourd'hui la singularité de cette commune.









### Les conseils de visite de Laure de Saint-Julien

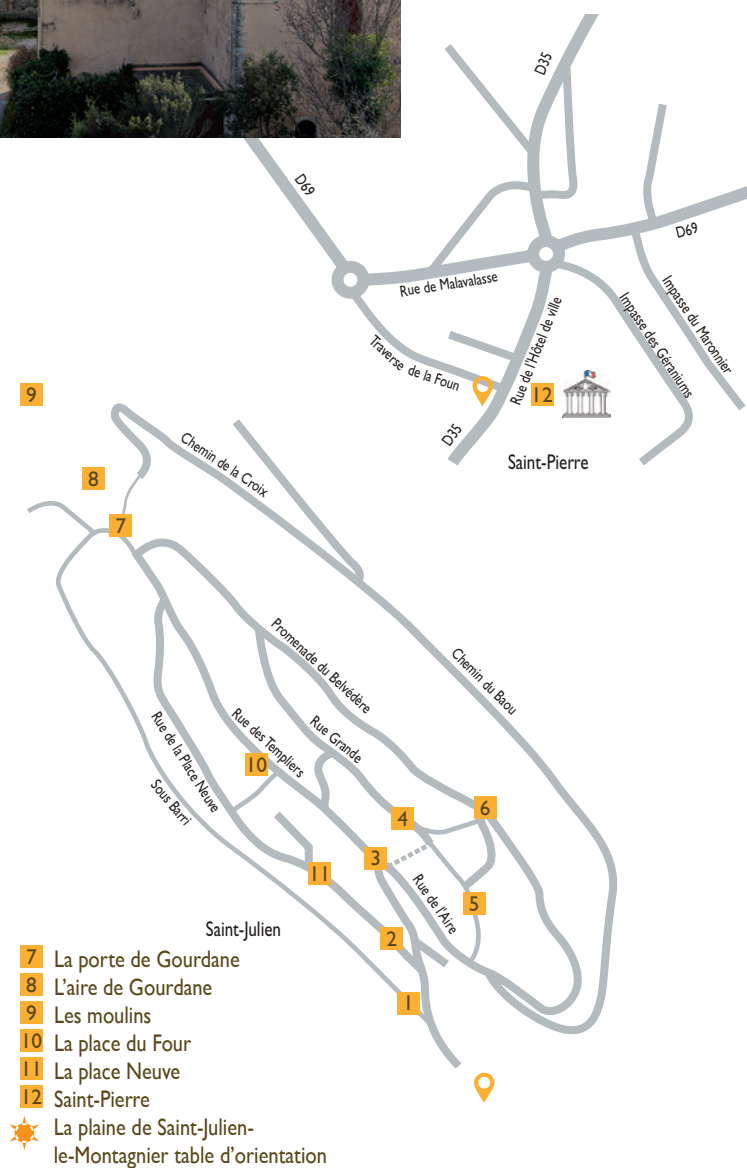


Temps estimé de la visite : 1h30 pour le cœur du village ou 2h avec le sentier « sous-barris » (sous les remparts), réalisé par l'Association le Vieux Village de Saint-Julien-le-Montagnier. L'ensemble se fait à pied. Découvrez avec moi l'histoire, le patrimoine et les curiosités de Saint-Julien-le-Montagnier en suivant le circuit proposé, composé de panneaux numérotés, ou en lisant ceux que vous croiserez au hasard des rues.

Lors de votre balade, prenez le temps d'observer autour de vous les détails qui font la richesse du patrimoine et n'hésitez pas à sortir de l'itinéraire balisé.

 L'histoire de Saint-Julien-le-Montagnier

-  1 Le portail d'Empérier
-  2 La Charité
-  3 La place de l'Ourme
-  4 La place Maurice Janetti
-  5 La place de l'Eglise
-  6 Le château



## ST JULIEN

### Saint-Julien plage

Lové sur la rive nord du lac d'Esparron, Saint-Julien-plage est un lieu bucolique où il fait bon flâner et se retrouver dans des criques paradisiaques. Créé en 1967 suite à la construction du barrage de Gréoux, le lac appartient aux basses-gorges du Verdon. Cette retenue d'eau artificielle de 3,28 km<sup>2</sup> alimente le canal de Provence. Aménagé en 2017 pour sécuriser le site, l'accès est réglementé et payant en juillet-août afin de réguler la circulation, protéger le public et lui offrir un meilleur accueil dans un cadre naturel d'exception.

### Les chemins de Saint-Julien

Le Parc Naturel Régional du Verdon et la commune de Saint-Julien-le-Montagnier vous proposent trois boucles classées PDIPR au départ du parking de Saint-Pierre (renseignements à l'office de tourisme de la Provence Verte).

#### « Le village perché de Jean Giono »

3 km - 146 m de dénivelé - 2h

Le sentier invite à la découverte d'un riche patrimoine vernaculaire récemment restauré : citerne, fontaine, lavoir et moulins. Vous passez à proximité de la chapelle de l'Annonciade et de l'oratoire de Notre-Dame. Après la visite



du vieux village, vous rentrez par le paradis des ânes et passez devant la coopérative vinicole « La Montagnière », construite en 1925 par les architectes Boyer et Bernard.

« Le hameau aux oratoires »

13 km - 102 m de dénivelé - 4h

Ce circuit arpente la plaine de Saint-Julien au départ de son chef-lieu, Saint-Pierre. Vous passez devant le lavoir des Fontettes, l'oratoire St-Joseph (1815) toujours fleuri par les habitants et le lavoir St-Joseph (1910). Vous traversez ensuite l'Eclou avec son lavoir et sa chapelle Saint-Bernard (XVI<sup>e</sup> siècle). Le chemin conduit au hameau des Rouvières, riche de ses nombreux oratoires : Saint-Nom-de-Jésus et Saint-Eloi (datations inconnues), Sainte-Philomène (1877), Saint Joseph/Saint Roch (1835) et second oratoire Saint-Eloi (1936). Le lieu compte également une chapelle, deux croix de mission ainsi qu'une fontaine.

### Sentier de l'eau « Le Boisset »

Boucle  
12km - 171 m de dénivelé - 5h

La descente du flanc sud du village conduit à la jolie chapelle de la Trinité, du XII<sup>e</sup> siècle. En cheminant vers le Boisset, vous passez devant le lavoir de Fondicard (XIX<sup>e</sup> siècle) ; en arrivant au hameau, observez le lavoir daté de 1870. La suite du sentier permet de découvrir une magnifique borie (cabane ronde en pierres sèches) et longe le canal du Verdon. Vous traversez ensuite le hameau de la Mourroye et passez devant son ancien moulin à eau (domaine privé).

### De nombreuses animations et festivités populaires rythment l'année :

- 2<sup>e</sup> dimanche d'août :  
Fête des Moissons d'Antan
- Dernier dimanche d'août :  
Fête patronale au Vieux Village
- 3<sup>e</sup> week-end d'octobre :  
Salon du Champignon
- 1<sup>er</sup> week-end de décembre :  
Marché de Noël